

# Orientarsi a Milano

## XXI ASSEMBLEA SISEM

*Milano, 8-9-10 febbraio 2024*

### COSA C'È IN QUESTO DOCUMENTO?

- Funzionamento dei mezzi pubblici milanesi, p. 1;
- Mezzi di trasporto per raggiungere le Università e l'Ambrosiana e i collegamenti con aeroporti e stazioni ferroviarie, pp. 1-2;
- Indicazioni per lo spostamento dalla Cattolica all'Ambrosiana, p. 3;
- Indicazioni per lo spostamento dalla Cattolica alla Statale, p. 3;
- Mappe dei dintorni delle Università e come raggiungerle dalle fermate dei mezzi pubblici indicate, p. 4;
- Mappe dell'interno delle Università, p. 5.

### TRASPORTI A MILANO

I biglietti per i mezzi pubblici si possono comprare in edicola, o pagando direttamente sui mezzi (o ai tornelli della metropolitana) con una carta di credito *contactless*. Il prezzo è di 2,20 € e valgono per 90 minuti dal primo utilizzo.

### UNIVERSITÀ CATTOLICA DEL SACRO CUORE

Largo Fra' Agostino Gemelli, 1

*Linee metropolitane:* **M2** Sant'Ambrogio e **M1** Cadorna FN.

*Mezzi di superficie:*

- **tram 16:** direzione M.te Velino, fermata C.so Magenta Via Nirone; direzione S. Siro Stadio M5, fermata L.go D'Ancona;
- **tram 19:** direzione Lambrate FS M2, fermata C.so Magenta Via Nirone; direzione P.zza Castelli, fermata Via Meravigli;
- **tram 2, 3 e 14:** fermata Carrobbio;
- **autobus 94:** fermata S. Ambrogio M2 (capolinea).

*Collegamenti:*

- **Aeroporto Malpensa:** treno Malpensa Express per Milano Cadorna, poi a piedi (10 minuti, vedi mappa);
- **Aeroporto Linate:** metropolitana **M4** a Linate (direzione SAN BABILA), cambiare con **M1** a San Babila (direzione RHO FIERAMILANO/BISCEGLIE), scendere alla fermata Cadorna FN, poi a piedi (10 minuti, vedi mappa);
- **Stazione Centrale:** metropolitana **M2** a Centrale FS (direzione ASSAGO/ABBIATEGRASSO), scendere alla fermata Cadorna FN, poi a piedi (10 minuti, vedi mappa);
- **Stazione Cadorna:** a piedi (10 minuti, vedi mappa);
- **Stazione Garibaldi:** metropolitana **M2** a Garibaldi FS (direzione ASSAGO/ABBIATEGRASSO), scendere alla fermata Cadorna FN, poi a piedi (10 minuti, vedi mappa);
- **Stazione P.ta Genova:** metropolitana **M2** a P.ta Genova FS (direzione COLOGNO NORD/GESSATE), scendere alla fermata S. Ambrogio.

UNIVERSITÀ DEGLI STUDI DI MILANO

Via Festa del Perdono, 3

*Linee metropolitane:* **M3** Missori e **M1** Duomo.

*Mezzi di superficie:*

- **tram 12, 19 e 24:** fermata Via Larga;
- **tram 16:** fermata C.so P.ta Romana Via S. Sofia;
- **autobus 60 e 61:** fermata Via Larga;
- **autobus 65:** direzione P.ta Romana M3, fermata Via F. Sforza Via Andreani;
- **autobus 94:** fermata Via F. Sforza Via Andreani.

*Collegamenti:*

- **Aeroporto Malpensa:** treno Malpensa Express per Milano Cadorna, prendere **M1** a Cadorna FN (direzione SESTO FS), scendere a Duomo, poi a piedi (5 minuti, vedi mappa);
- **Aeroporto Linate:** metropolitana **M4** a Linate (direzione SAN BABILA), scendere alla fermata San Babila, poi a piedi (10 minuti, vedi mappa);
- **Stazione Centrale:** metropolitana **M3** a Centrale FS (direzione SAN DONATO), scendere alla fermata Missori, poi a piedi (5 minuti, vedi mappa);
- **Stazione Cadorna:** metropolitana **M1** a Cadorna FN (direzione SESTO FS), scendere alla fermata Duomo, poi a piedi (5 minuti, vedi mappa);
- **Stazione Garibaldi:** metropolitana **M2** a Garibaldi FS (direzione ASSAGO/ABBIATEGRASSO), cambiare con **M1** a Cadorna FN (direzione SESTO FS), scendere alla fermata Duomo, poi a piedi (5 minuti, vedi mappa);
- **Stazione P.ta Genova:** metropolitana **M2** a P.ta Genova FS (direzione COLOGNO NORD/GESSATE), cambiare con **M1** a Cadorna FN (direzione SESTO FS), scendere alla fermata Duomo, poi a piedi (5 minuti, vedi mappa).

VENERANDA BIBLIOTECA AMBROSIANA

Piazza Pio XI, 2

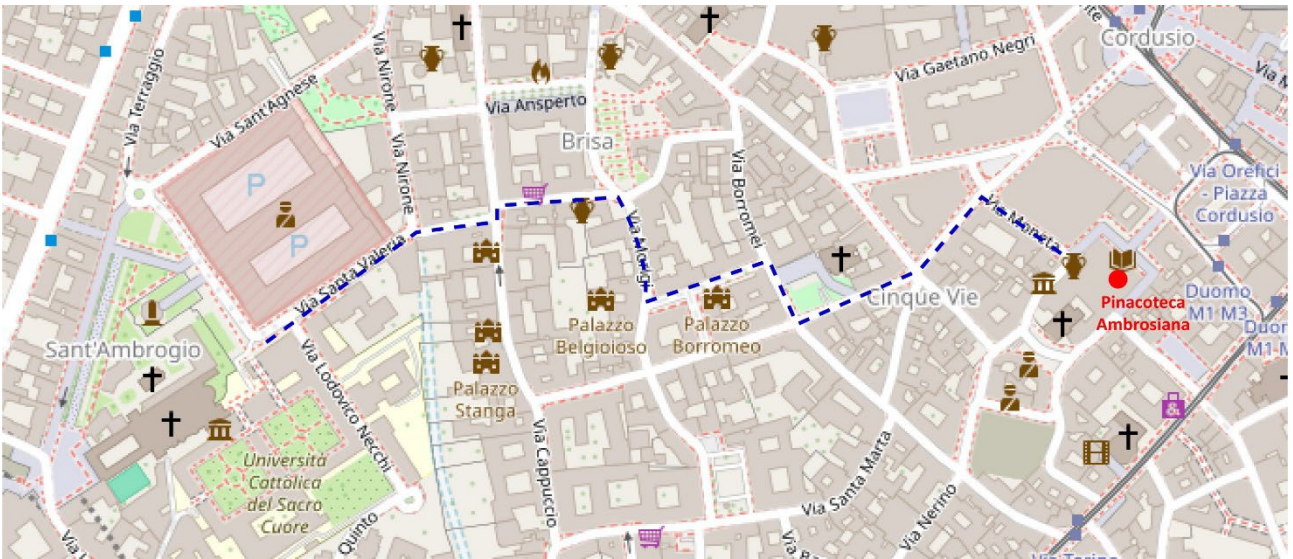
*Linee metropolitane:* **M1** Cordusio e **M3** Missori.

*Mezzi di superficie:*

- Fermata Via Orefici P.za Cordusio, linee: 2, 12, 14, 16, 19;
- Fermata Duomo M1 M3, linee: 2, 3, 12, 14, 16, 19.

## ANDARE DALLA CATTOLICA ALLA PINACOTECA AMBROSIANA

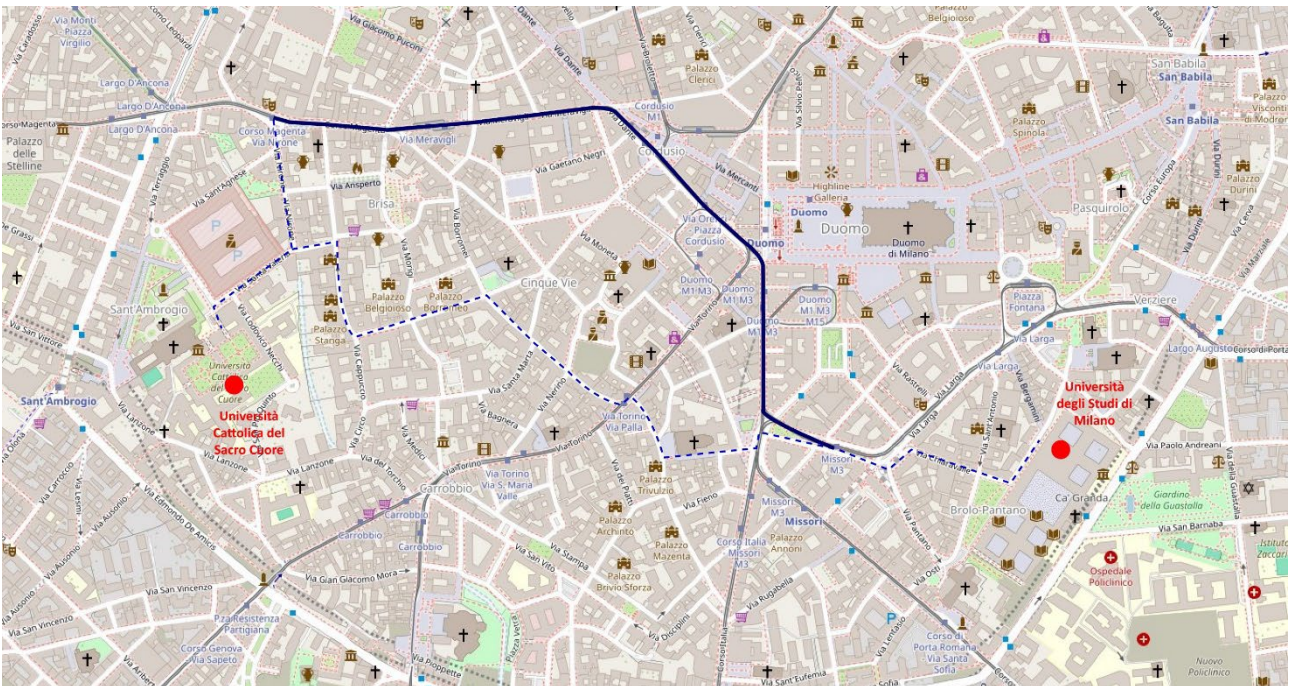
Per raggiungere la Pinacoteca dalla Cattolica conviene andare a piedi.

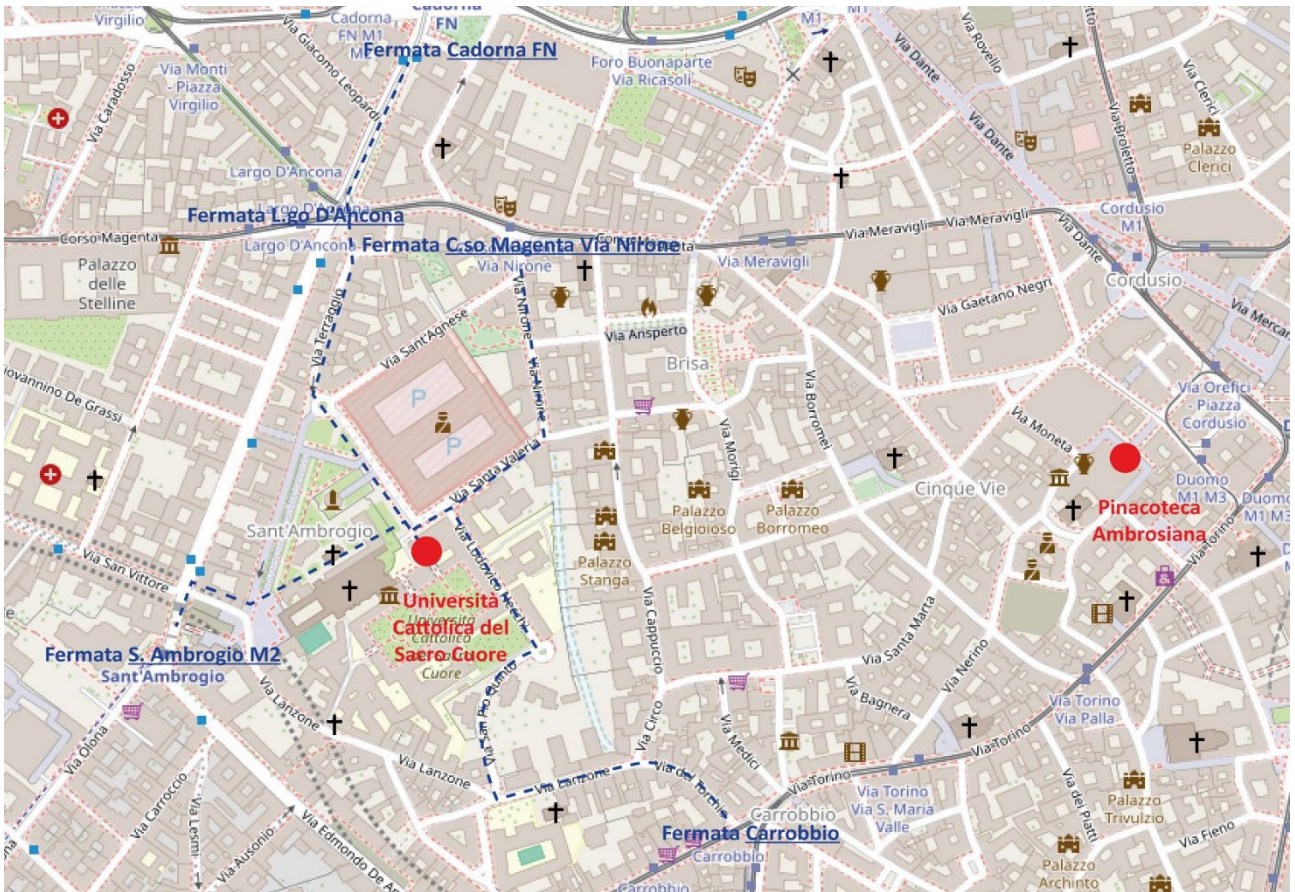


## ANDARE DALLA CATTOLICA ALLA STATALE

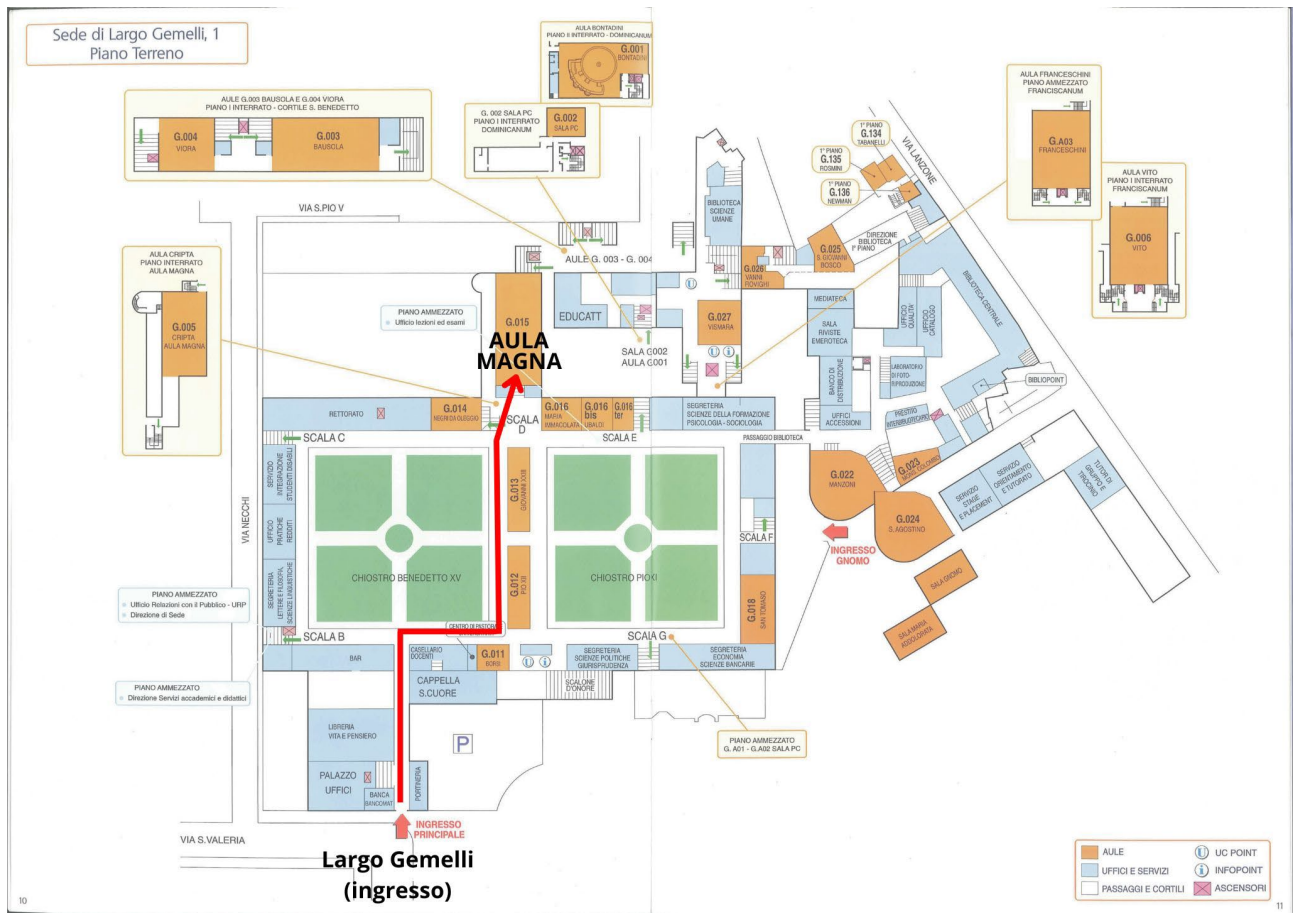
Per spostarsi tra le due università si può andare a piedi (20 minuti), in alternativa:

- **Tram 16 o 19:** dalla fermata C.so Magenta Via Nirone alla fermata Missori M3. Questo è il metodo più veloce, ma i tram sono entrambi alti, che rende salirci piuttosto difficile per chi dovesse avere problemi di mobilità;
- **Autobus 94:** dal capolinea S. Ambrogio alla fermata Via F. Sforza Via Andreani.





Università Cattolica del Sacro Cuore



Università degli Studi di Milano

